

# RUTA DE BUSES



**18**  
MAYO  
**2023**

**Larga Noche  
de los Museos**

MUSEOS, SOSTENIBILIDAD Y BIENESTAR

**ICOM** international  
council  
of museums

GOBIERNO AUTÓNOMO MUNICIPAL DE  
**Santa Cruz**  
de la Sierra

Secretaría Municipal  
de Cultura y Turismo

# La Ruta de la Diversión en la **Larga Noche de los Museos 2023**

Diez buses serán los que transportarán a las personas hacia los distintos espacios durante el jueves 18 de mayo. Se moverán por los alrededores del casco viejo y partirán de la Manzana Uno, el corazón de Santa Cruz de la Sierra.

En cada bus habrá dos voluntarios de los centros de educación superior Unicen, Unifranz y Univalle, que guiarán a los visitantes durante el recorrido en las diferentes rutas. En total serán seis las rutas sugeridas para la Larga Noche de los Museos: Ruta Central, Ruta Sur, Ruta Norte, Ruta Equipetrol, Ruta Roca y Coronado y Ruta de Centros Culturales Municipales.

La Ruta Central será peatonal, porque está en el casco viejo de la ciudad y todos los museos, las galerías y los cafés están a corta distancia. Por tanto, la gente tendrá la libertad de elegir los lugares en el orden que guste, a lo largo del día.

Para los otros cuatro recorridos (Ruta Sur, Ruta Norte, Ruta Equipetrol, Ruta Roca y Coronado) se habilitarán los diez buses, proporcionados por la UPSA, la Utepsa, la Univalle y la Udabol.

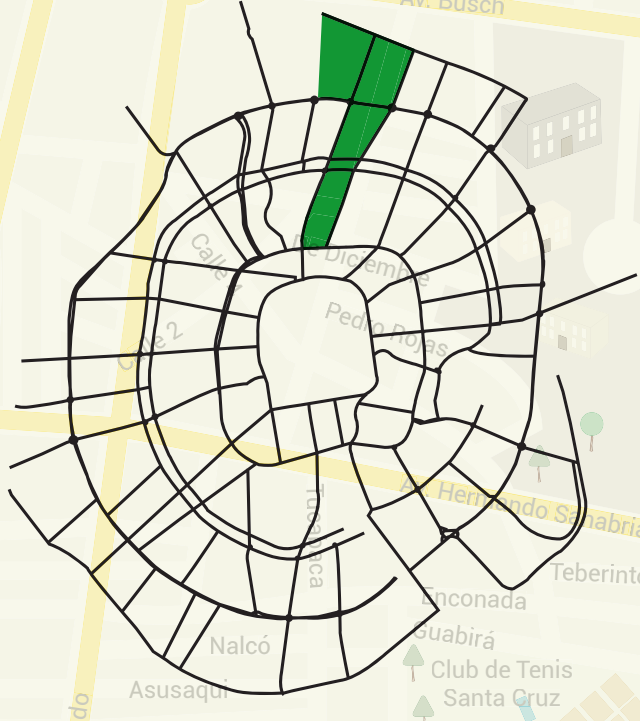



# Ruta Norte

En la Ruta Norte, los recorridos serán de ida y vuelta, con cuatro buses asignados para el gran recorrido que tendrá su primera parada en la Universidad Central (avenida Trinidad # 425), su segunda parada en el Centro Cultural Ronald Roa (calle Acre # 168) y luego en la WWF Bolivia (avenida Beni, calle Los Pitones # 2070), el Museo Guaraní Isoceño (tercer anillo externo, zona del Zoológico), el Centro Cultural Hamacas (avenida Beni, calle 2 oeste, esquina Crisanto Valverde) y la Universidad del Valle Santa Cruz (avenida Cristo Redentor, séptimo anillo). Y luego, en viceversa.



7mo anillo



### RUTA NORTE

- Universidad Central - Unicen
- Centro Cultural Ronald Roa
- WWF Bolivia
- Centro Cultural Hamacas
- Museo Guaraní Isoceño
- Universidad del Valle Santa Cruz - Univalle

**18**  
MAYO  
**2023**

**Larga Noche**  
de los **Museos**

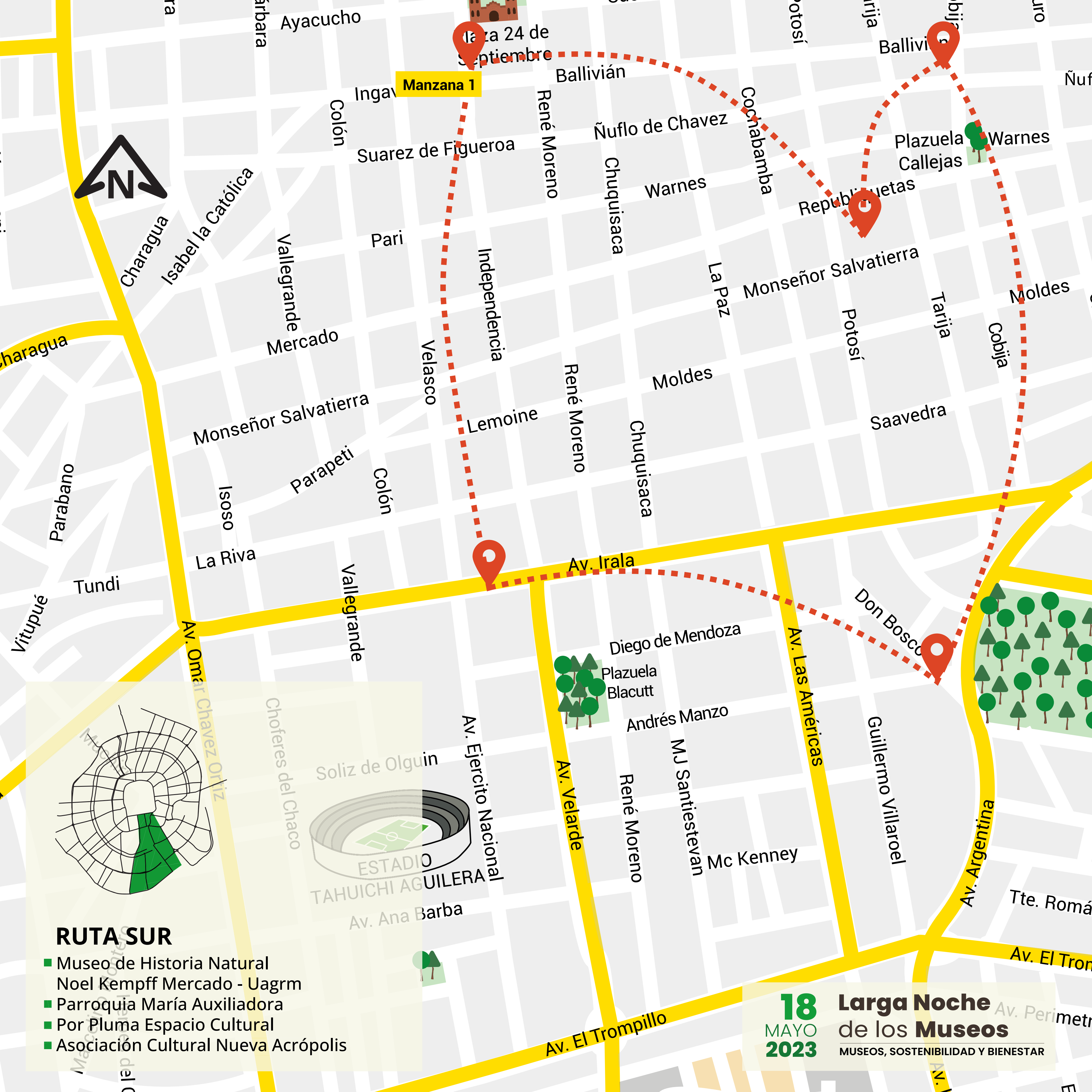
MUSEOS, SOSTENIBILIDAD Y BIENESTAR



# Ruta Sur

En la Ruta Sur, dos vehículos partirán -primero- al Museo de Historia Natural Noel Kempff Mercado y, después, irán por la Parroquia María Auxiliadora (avenida Argentina, primer anillo), Por Pluma Espacio Cultural (calle Cobija # 113) y la Asociación Cultural Nueva Acrópolis (calle Potosí # 462).





Manzana 1

Plaza 24 de Septiembre

Plaza Blacutt

Plazuela Callejas

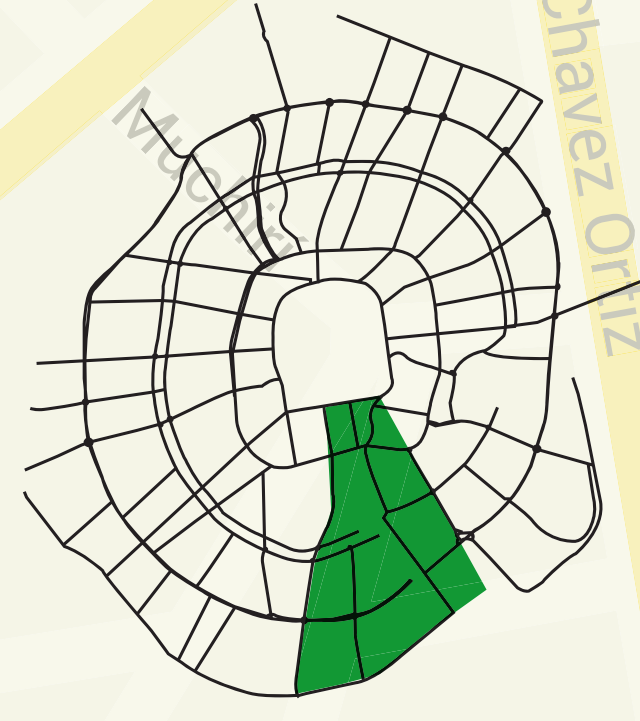
Av. Irala

Av. Las Américas

Av. Velarde

Av. Argentina

Av. El Trompillo



### RUTA SUR

- Museo de Historia Natural Noel Kempff Mercado - Uagrm
- Parroquia María Auxiliadora
- Por Pluma Espacio Cultural
- Asociación Cultural Nueva Acrópolis



ESTADIO TAHUICHI AGUILERA

18 MAYO 2023

Larga Noche de los Museos

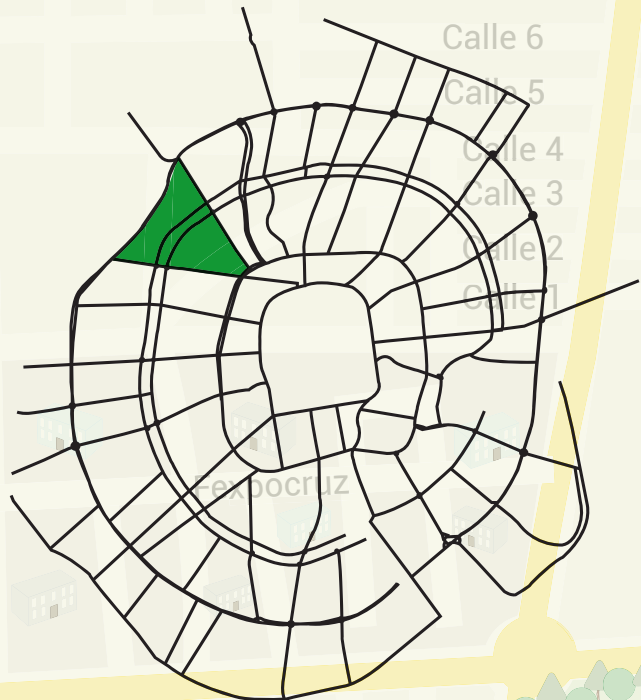
MUSEOS, SOSTENIBILIDAD Y BIENESTAR

# Ruta

## **Busch - Los Tajibos**

En la zona de la Busch-Los Tajibos, las paradas estarán en el siguiente orden, Universidad Franz Tamayo (avenida Busch, segundo anillo), luego Patio Design Lifestyle Center y la Casa Design Center (estos últimos en la avenida Busch, tercer anillo interno), y finalmente la Galería de Los Tajibos (tercer anillo externo).





# RUTA BUSCH - LOS TAJIBOS

- Universidad Franz Tamayo - Unifranz
- Ibis Hotel
- Patio Design Lifestyle Center
- Casa Design
- Galería de Arte Los Tajibos, a Tribute Portfolio Hotel

**18**  
MAYO  
**2023**

**Larga Noche**  
de los **Museos**

MUSEOS, SOSTENIBILIDAD Y BIENESTAR





# Ruta

## Busch - San Martín

En la segunda ruta (Busch-San Martín), las paradas estarán en la Biblioteca Municipal Enrique Kempff Mercado (plazuela del Estudiante), Universidad Franz Tamayo, Colegio Alemán (avenida San Martín) y Facultad de Ciencias del Hábitat, Diseño y Arte de la Uagrm (avenida San Martín).

Posteriormente, el público podrá recorrer -libremente a pie- los destinos que se encuentran en la zona de Equipetrol, como Recoleta Espacio Sustentable (calle 6 este # 23), Callejxn Café y Puro Galería (calle Pablo Sanz # 22), la Galería de Arte Koqui Handal (Manzana 40), Artemisa Coffee Bar (calle Pablo Sanz # 28), La Tribu Cafetería Francesa (calle 9 este # 13) y Charlestown (calle Las Azucenas # 1).





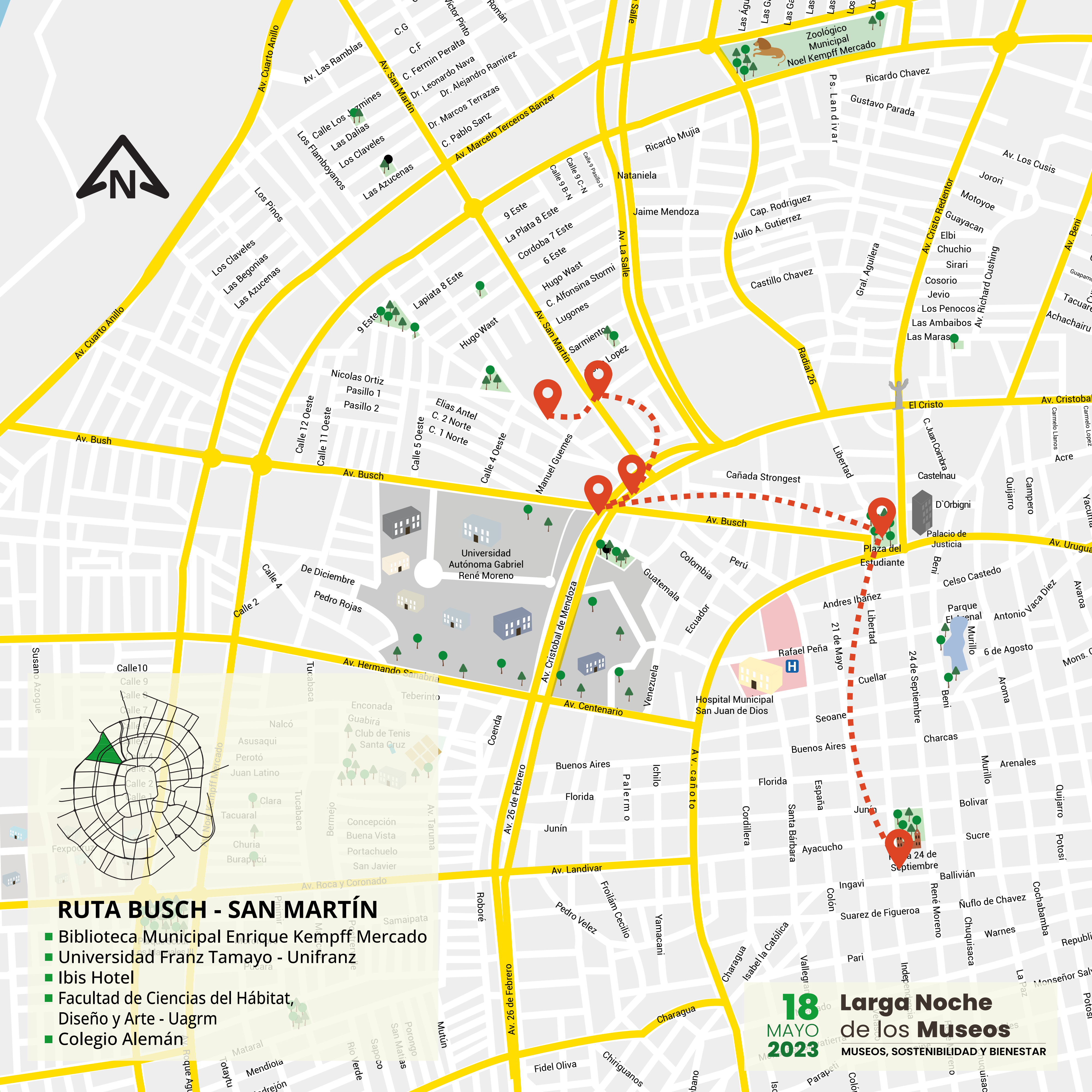
## RUTA BUSCH - SAN MARTÍN

- Biblioteca Municipal Enrique Kempff Mercado
- Universidad Franz Tamayo - Unifranz
- Ibis Hotel
- Facultad de Ciencias del Hábitat, Diseño y Arte - Uagrm
- Colegio Alemán

18  
MAYO  
2023

Larga Noche  
de los Museos

MUSEOS, SOSTENIBILIDAD Y BIENESTAR



# Ruta

## **Roca y Coronado**

En la Ruta Roca y Coronado, un bus trasladará al público hasta el Instituto de Formación Artística Bellas Artes (tercer anillo interno) y luego cada uno tendrá la posibilidad de ir caminando al Museo Artecampo, Arte Originario y Popular de las Tierras Bajas (tercer anillo externo) que está a pocos pasos.





Calle 10  
Calle 9  
Calle 8  
Calle 7  
Calle 6  
Calle 5  
Calle 4  
Calle 3  
Calle 2  
Calle 1

**RUTA ROCA Y CORONADO**  
 ■ Manzana 1  
 ■ Roca y Coronado  
 Instituto de Bellas Artes

**18**  
**MAYO**  
**2023**  
**Larga Noche**  
**de los Museos**  
 MUSEOS, SOSTENIBILIDAD Y BIENESTAR





Para la Ruta de Centros Culturales Municipales (Guaracal - La Morita, La Cuchilla, San Antonio y Villa Primero de Mayo) y centros privados, ubicados fuera del tercer anillo de la ciudad, no se habilitarán buses, porque recibirán visitantes de las zonas correspondientes

**18**  
MAYO  
**2023**

# Larga Noche de los Museos

MUSEOS, SOSTENIBILIDAD Y BIENESTAR



**EXPLORÁ La**  
**RUTA CENTRAL**  
Usando el mapa con las  
ubicaciones de cada lugar



## MUNICIPALES

### **Centro Cultural Guaracal - La Morita**

Barrio La Morita. Calle Augusto Zambrana Terán, entre avenida Santos Dumont y radial 13. Distrito 4

---

### **Centro Cultural Hamacas**

Barrio Hamacas. Av. Beni, calle 2 oeste, esquina Crisanto Valverde (pasando el tercer anillo externo). Distrito 2

---

### **Centro Cultural La Cuchilla**

Barrio La Cuchilla. Avenida Vallegrande, entre La Colina y Hugo Barranco. Distrito 10

---

### **Centro Cultural San Antonio**

Barrio San Antonio. Calle 6, al lado de Coopappi. Distrito 6

---

### **Centro Cultural Villa Primero de Mayo**

Calle A, entre calle 2 y 3 oeste. Distrito 7